

HOTĂRÂRE

***privind aprobarea Planului Urbanistic de Detaliu (PUD)
Strada Jandarmeriei nr.263, lot 2, sector 1, București***

Având în vedere:

- Referatul de aprobare semnat Primarul Sectorului 1;
- Raportul de specialitate al Arhitectului Șef al Sectorului 1;

Ținând cont de Raportul informării și consultării publicului, redactat în conformitate cu prevederile Ordinului nr. 2701/2010 emis de Ministerul Dezvoltării Regionale și Turismului, pentru aprobarea Metodologiei de informare și consultare a publicului cu privire la elaborarea sau revizuirea planurilor de amenajare a teritoriului și de urbanism și prevederile Hotărârii Consiliului Local al Sectorului 1 al Municipiului București nr. 259/21.12.2016 prin care s-a aprobat Regulamentul local de implicare a publicului în elaborarea sau revizuirea planurilor de urbanism și de amenajarea teritoriului ce intră în competența de aprobare a Consiliului Local al Sectorului 1 al Municipiului București;

Văzând documentele emise:

- Avizul Arhitectului Șef nr. 129/25.10.2019 din cadrul aparatului de specialitate al Primăriei Sectorului 1 București;
- Aviz Comisia Tehnică de Circulații nr.15533/20.10.2017, emis de Primăria Municipiului București.
- Memoriu de rețele însoțit de [REDACTAT]
- Documentația este însoțită de ilustrare volumetrică și studiu de însorire însoțite de arh. [REDACTAT]

Ținând seama de prevederile:

- Legii nr. 50/1991 privind autorizarea executării lucrărilor de construcții, republicată, cu modificările și completările ulterioare;
- Legii nr. 350/2001 privind amenajarea teritoriului și urbanismul, cu modificările și completările ulterioare;
- Hotărârii Guvernului României nr. 525/1996 pentru aprobarea Regulamentului General de Urbanism, cu modificările și completările ulterioare;
- Hotărârii Consiliului General al Municipiului București nr. 269/21.12.2000 privind aprobarea Planului Urbanistic General, cu modificările și completările ulterioare;
- Hotărârii Consiliului Local al Sectorului 1 nr.259/21.12.2016 pentru aprobarea Regulamentului local de implicare a publicului în elaborarea sau revizuirea planurilor de urbanism și de amenajare a teritoriului;

În temeiul prevederilor art. 5 lit. cc), art. 139 alin. (3) lit. e), art. 166 alin. (2) lit. j) și art. 196 alin. (1) lit. a) din Ordonanța de Urgență a Guvernului nr. 57/2019 privind Codul Administrativ,

CONSILIUL LOCAL AL SECTORULUI 1

HOTĂRĂȘTE:

Art. 1. - Se aprobă documentația de urbanism **P.U.D. – Strada Jandarmeriei nr.263, lot 2, sector 1, București**, în conformitate cu Avizul Arhitectului Șef nr. 129/25.10.2019, prezentat în Anexa nr. 1 și cu Planșa de Reglementări vizată, prezentată în Anexa nr. 2.

Art. 2. - Prezenta documentație de urbanism are caracter de reglementare specifică și nu dă dreptul la construire până la obținerea autorizației de construire.

Art. 3. - Planul Urbanistic de Detaliu detaliază prevederile documentațiilor de rang superior și este valabil 3 ani.

Art. 4. - Anexele nr. 1 și nr. 2 fac parte integrantă din prezenta hotărâre și sunt redactate în 3 exemplare originale, dintre care un exemplar original se păstrează la dosarul special la ședinței, un exemplar original se comunică beneficiarului/proiectantului documentației de urbanism P.U.D. și un exemplar original se păstrează la Arhitectul Șef.

Art. 5. - (1) Primarul Sectorului 1 și Arhitectul Șef al Sectorului 1 vor duce la îndeplinire prevederile prezentei hotărâri.





(2) Arhitectul Șef va asigura comunicarea prezentei hotărâri și a anexelor beneficiarului sau, după caz, proiectantului documentației de urbanism P.U.D.

(3) Serviciul Tehnică Legislativă, Secretariat, Arhivă va asigura comunicarea prezentei entităților menționate la alin. (1), precum și Instituției Prefectului Municipiului București

AVIZEAZĂ,

conform art. 243 alin. (1) lit. a) din O.U.G. nr. 57/2019

SECRETAR GENERAL
DANIELA NICOLETA CEFALAN

Nume Prenume	Funcția	Semnătura	Întocmit/ Verificat/ Avizat	Data
Ciobanu Oprescu Olivia Ana	Arhitect Șef		Avizat	3.10.2019
Mihaela Raluca Epifan	Șef birou		Verificat	3.10.2019
Alina Miru	Consilier superior		Întocmit	03.10.2019
Georgeta Raportaru	Șef Serviciu STLSA		Verificat	17.12.2019

Ca urmare a cererii adresate de Lamor Corina Adriana, cu adresa în Șoseaua Iancului nr.59, Bl.101A, Sc.2, Et.4, ap.53, Sector 2 București, înregistrată la nr. 16604/15.04.2019, completată cu nr. 44390/16.10.2019, în conformitate cu prevederile Legii nr. 350/2001 privind amenajarea teritoriului și urbanismul, cu modificările și completările ulterioare, se emite următorul:

AVIZ NR. 129/25.10.2019
PENTRU

PUD – STRADA JANDARMERIEI NR. 263, LOT 2 - BUCUREȘTI
Construire locuință individuală P+1E+M

GENERAT DE IMOBILUL: în suprafață de 535,00mp, proprietate privată conform informațiilor din Extrasul de Carte Funciară nr. 211363 din 07.10.2019.

INITIATOR [REDACTAT]

PROIECTANT: S.C. REALCOMP DESIGN S.R.L.

SPECIALIST CU DREPT DE SEMNATURA RUR: arh. [REDACTAT] (RUR: D,E).

AMPLASARE, DELIMITARE, SUPRAFAȚĂ ZONA STUDIATĂ ÎN PUD: Zona studiată prin PUD include parcelele învecinate imobilului care a generat documentația, delimitată astfel: Nord: nr. Cadastral 217979; Sud – nr.cadastral 271647 (drum de servitute) ; Vest- nr.cadastral 272728; Est- fâșie necadastrată. Repere amplasament studiat- Str. Jandarmeriei - Str. Gheorghe Ștefan.

PREVEDERI PUG/ PUZ APROBATE ANTERIOR: Conform PUG - MB și Regulamentului Local de Urbanism al Municipiului București, aprobate cu HCGMB nr. 269/2000 cu completările ulterioare, amplasamentul este cuprins în subzona funcțională: **L1c** - locuințe individuale și colective mici cu maxim P+2 niveluri situate în noile extinderi sau enclave neconstruite. Se admite mansardarea clădirilor existente cu condiția ca aceasta să nu fie o falsă mansardare ci să se înscrie în volumul unui acoperiș cu pantă de 45 grade; suprafața nivelului mansardei va fi de maxim 60% din aria unui nivel curent. Terenul este cuprins în modificare PUZ Ghe. Ionescu Sisești- Șos. Jandarmeriei- Drumul Regimentului, aprobat cu HCGMB nr. 118/30.05.2005 (în prezent cu valabilitate expirată), PUZ ce și-a produs efectele parțial, prin obținerea de autorizații de construire, Imobilul nu se află pe Lista Monumentelor Istorice, publicată în M.O. nr. 113 din 15.02.2016, sau la mai puțin de 100 m de imobile aflate pe această listă, conform informațiilor din Certificatul de urbanism nr. 1328/28/J/21458 din 09.08.2017, prelungit până la data de 10.08.2020.

Indicatorii urbanistici reglementați: POTmax.= 45%; CUTmax.= 0,9 mp ADC/mp teren pentru P+1E, CUTmax.=1,3 mp ADC/mp teren pentru P+2E; RHmax. = P+2E, Hmax. = 10 m. Se admite un nivel mansardat înscris în volumul acoperișului, în suprafață de maxim 60% din aria construită.

Retragerea minimă față de aliniament – Clădirile, indiferent de regimul de construire, se vor retrage față de aliniament la o distanță de minim 5,00 metri pentru a permite în viitor parcare a celei de a doua mașini în fața garajului și pentru a se permite plantarea corectă a unor arbori în grădina de față fără riscul deteriorării gardurilor și a trotuarelor de protecție ale clădirilor.

Retragerea minimă față de fața de limitele laterale – se vor retrage față de limitele laterale ale parcelei cu cel puțin jumătate din înălțimea la cornișă, dar nu mai puțin de 3,00m.

Retragerea față de limita posterioară a terenului – în cazul loturilor puțin adânci se acceptă construirea clădirilor pe latura posterioară parcelei numai în cazul în care pe această limită există deja calcanul unei clădiri principale de locuit, iar adosarea respectă înălțimea și lățimea calcanului acesteia, prevederea nefiind valabilă în cazul unor anexe și garaje.

PREVEDERI PUD - PROPUSE:

Retrageri minime față de limitele laterale - dreapta – min.3,00m; **stânga** – min.3,00m.

Retrageri minime față de limita posterioară min.5,00m.

Construcția se va amplasa cu respectarea specificațiilor planului de reglementări vizat spre neschimbare.

CIRCULAȚII ȘI ACCESE: Parcare și gararea autovehiculelor vor respecta „Normele privind asigurarea numărului minim de locuri de parcare pentru noile construcții și amenajări autorizate pe teritoriul Municipiului București și a prospectelor necesare unei corecte funcționări a arterelor de circulație” aprobate prin HCGMB nr. 66/2006. Accesul auto și pietonal se va realiza din Str. Jandarmeriei, prin drumul de servitute nr. cadastral 271647 și nr. cadastral 271652, în conformitate cu Aviz Comisia Tehnică de Circulație nr.15533/20.10.2017, emis de Primăria Municipiului București. Se prezintă Extras Carte Funciară pentru drum nr. 271647/07.10.2019.

ECHIPARE TEHNICO-EDILITARĂ: Este obligatorie racordarea construcțiilor la rețelele publice de alimentare cu apă, canalizare, energie electrică. Studiu de rețele însoțit de ing. [REDACTAT] Documentația este însoțită de ilustrare volumetrică și studiu de însorire însoțite de arh. [REDACTAT]

În urma ședinței Comisiei tehnice de amenajare a teritoriului și urbanism nr. 9/5/30.07.2019, se avizează favorabil Planul urbanistic de detaliu. Prezentul aviz este un aviz tehnic și poate fi folosit numai în scopul aprobării P.U.D.

Elaboratorul și beneficiarul PUD răspund pentru exactitatea datelor și veridicitatea înscrisurilor cuprinse în PUD care face obiectul prezentului aviz, în conformitate cu art. 63 alin. (2) litera g) din Legea nr. 350/ 2001 privind amenajarea teritoriului și urbanismul, cu modificările și completările ulterioare. Documentația tehnică pentru autorizarea executării lucrărilor de construire (DTAC) se poate întocmi numai după aprobarea P.U.D. și cu obligativitatea respectării întocmai a prevederilor acestuia.

Prezentul aviz este valabil de la data emiterii sale pe toată durata de valabilitate a certificatului de urbanism nr. 1328/28/J/21458 din 09.08.2017, prelungit până la data de 10.08.2020, emis de Primăria Sectorului 1 al Municipiului București. În cazul neadoptării documentației PUD în plenul Consiliului Local al Sectorului 1, în termenul de valabilitate al acestuia, procedura trebuie reluată. După aprobare, acesta rămâne valabil atâta timp cât Hotărârea de aprobare este în vigoare.

ARHITECT ȘEF
Ciobanu Oprea Olivia Ana

Șef birou,
Raluca Mihaela Eprian

Întocmit,
Alina Mitră



PRIMĂRIA A FOST CERTIFICATĂ ISO 9001:2008
PRIVIND SISTEMUL DE MANAGEMENT AL
CALITĂȚII ÎN URMA AUDITULUI DE
CERTIFICARE DE CĂTRE ORGANISMUL
ACREDITAT PENTRU CERTIFICAREA
SISTEMELOR DE MANAGEMENT AL CALITĂȚII
SR EN 45012 "AERCO"

Bd. Banu Manta nr. 9, Sectorul 1 București; 011222
Tel. +40-21-319.10.13; Fax: +40-21-319.10.06

Email: registratura@primariasector1.ro
<http://www.primariasector1.ro>

PUD

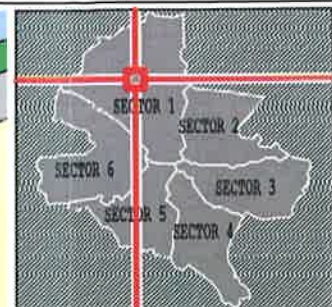
2 LOCUINTE CUPLATE P+1E+M
STR. JANDARMERIEI NR. 263
NR. CADASTRAL 211363
SECTOR 1, BUCURESTI

REGLEMENTARI URBANISTICE

SCARA: 1/500

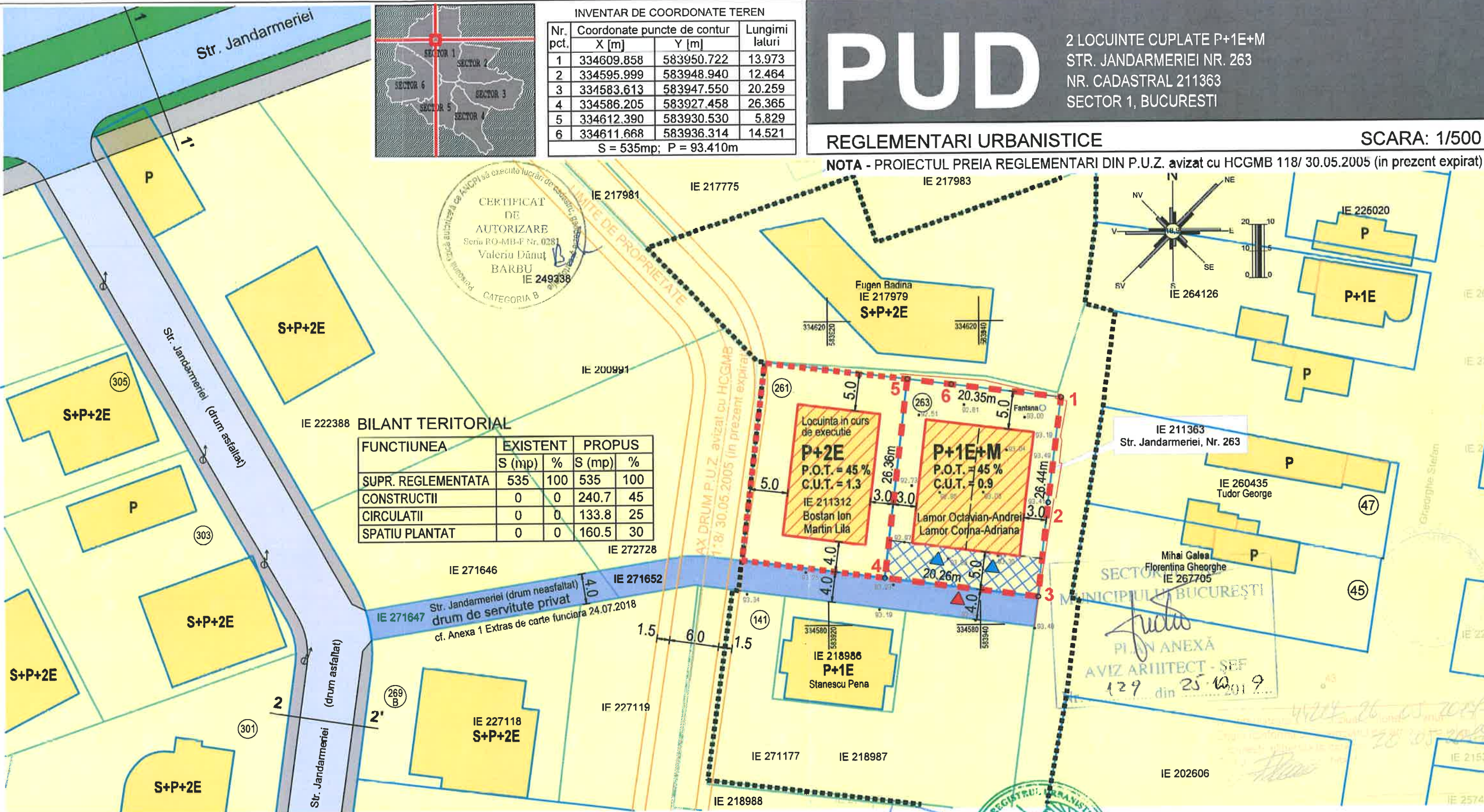
NOTA - PROIECTUL PREIA REGLEMENTARI DIN P.U.Z. avizat cu HCGMB 118/ 30.05.2005 (in prezent expirat)

INVENTAR DE COORDONATE TEREN			
Nr. pct.	Coordonate puncte de contur		Lungimi laturi
	X [m]	Y [m]	
1	334609.858	583950.722	13.973
2	334595.999	583948.940	12.464
3	334583.613	583947.550	20.259
4	334586.205	583927.458	26.365
5	334612.390	583930.530	5.829
6	334611.668	583936.314	14.521
S = 535mp; P = 93.410m			



BILANT TERITORIAL

FUNCTIUNEA	EXISTENT		PROPOS	
	S (mp)	%	S (mp)	%
SUPR. REGLEMENTATA	535	100	535	100
CONSTRUCTII	0	0	240.7	45
CIRCULATII	0	0	133.8	25
SPATIU PLANTAT	0	0	160.5	30



LIMITE

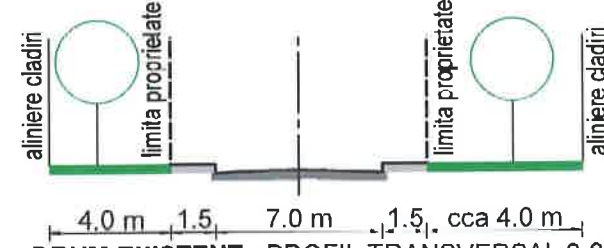

- ■ ■ ■ ■ LIMITA ZONA STUDIATA
- — — — — LIMITA TEREN CE A GENERAT P.U.D.
- · · · · LIMITA P.U.D. avizat nr.4/25 din 26.04.2016 Locuinta in curs de executie
- — — — — LIMITA DE PROPRIETATE

FUNCTIUNI

- ■ ■ ■ ■ LOCUIRE/ PARCELA
- ■ ■ ■ ■ CIRCULATII
- ■ ■ ■ ■ CIRCULATII EXISTENTE
- ■ ■ ■ ■ DRUM SERVITUTE

PROPUNERE

- ■ ■ ■ ■ EDIFICABIL MAXIM
- ■ ■ ■ ■ SPATIU MANEVR AUTO DE INTOARCERE
- ■ ■ ■ ■ ACCES CAROSABIL
- ■ ■ ■ ■ ACCES PIETONAL



REALCOMP DESIGN srl J40/1534/94 BUCURESTI, str. sg.maj. Cara Anghel nr.15, tel.:0723.576.314

REALCOMP DESIGN s.r.l.			P.U.D. - 2 locuinte cuplate P+1E+M, str. Jandarmeriei nr.263 nr. cad. 211363, sector 1, Bucuresti Initiator: LAMOR Corina-Adriana		
SEF PROIECT	arh.		scara	REGLEMENTARI URBANISTICE	
PROIECTAT	arh.		1/500		
DESENAT	arh.		data		
			10.2018	Proiect nr.133/ Octombrie 2018	Plansa

REFERAT DE APROBARE

*a proiectului de hotărâre privind Planul Urbanistic de Detaliu Bulevardul **Strada Jandarmeriei nr. 263, lot 2***

Având în vedere Ordonanța de Urgență a Guvernului nr. 57/2019 privind Codul Administrativ, și Legea 350/2001 privind amenajarea teritoriului și urbanismul, cu modificările și completările ulterioare, se emite prezentul referat de aprobare.

Amplasamentul ce face obiectul documentației de urbanism P.U.D. **Strada Jandarmeriei nr. 263, lot 2**, este situat în intravilanul Sectorul 1 al Municipiului București.

Terenul este cuprins în PUG aprobat cu HCGMB nr.269/2000, cu valabilitate prelungită, în în subzona **L1c** - locuințe individuale și colective mici cu maxim P+2 niveluri situate în noile extinderi sau enclave neconstruite. Se admite mansardarea clădirilor existente cu condiția ca aceasta să nu fie o falsă mansardare ci să se înscrie în volumul unui acoperiș cu pantă de 45 grade; suprafața nivelului mansardei va fi de maxim 60% din aria unui nivel curent. Terenul este cuprins în modificare PUZ Ghe. Ionescu Sisești- Șos. Jandarmeriei- Drumul Regimentului, aprobat cu HCGMB nr. 118/30.05.2005 (în prezent cu valabilitate expirată), PUZ ce și-a produs efectele parțial, prin obținerea de autorizații de construire. Imobilul nu se află pe Lista Monumentelor Istorice, publicată în M.O. nr. 113 din 15.02.2016, sau la mai puțin de 100 m de imobile aflate pe această listă, conform informațiilor din Certificatul de urbanism nr. 1328/28/J/21458 din 09.08.2017, prelungit până la data de 10.08.2020.

Prin Certificatul de urbanism nr. 1328/28/J/21458 din 09.08.2017, prelungit până la data de 10.08.2020, eliberat de Sectorul 1 al Municipiului București, în conformitate cu prevederile Legii nr. 350/2001 privind amenajarea teritoriului și urbanismul, cu modificările și completările ulterioare, s-a stabilit necesitatea elaborării și aprobării unui plan urbanistic de detaliu.

Conform prevederilor art. 48 al Legii nr. 350/2001 privind amenajarea teritoriului și urbanismul, cu modificările și completările ulterioare, planul urbanistic de detaliu are caracter de reglementare specifică pentru o parcelă în relație cu parcelele învecinate. Planul urbanistic de detaliu nu poate modifica planurile de nivel superior.

Conform Ordinului Nr. 2701 din 30 decembrie 2010 pentru aprobarea Metodologiei de informare și consultare a publicului cu privire la elaborarea sau revizuirea planurilor de amenajarea teritoriului și de urbanism și a H.C.L S.1. 259/21.12.2016 prin care s-a aprobat Regulamentul local de implicare a publicului în elaborarea sau revizuirea planurilor de urbanism și de amenajarea teritoriului ce intră în competența de aprobare a Consiliului Local al sectorului 1 București, a fost îndeplinită procedura de informare și consultare a publicului, finalizată cu Raportul informării și consultării publicului nr. E/13779/12.11.2019

Avizul Arhitectului Șef nr. 129/25.10.2019..... s-a emis în acord cu prevederile P.U.G. – M.B. și Regulamentului Local de Urbanism al Municipiului București, aprobate cu H.C.G.M.B. nr. 269/2000 cu completările ulterioare, ale Certificatul de urbanism nr. 1328/28/J/21458 din 09.08.2017, prelungit până la data de 10.08.2020, în conformitate cu prevederile Legii nr. 350/2001 privind amenajarea teritoriului și urbanismul, cu modificările și completările ulterioare.

Planul urbanistic de detaliu **Strada Jandarmeriei nr. 263, lot 2**, este instrumentul de proiectare urbană care detaliază modul specific de construire în raport cu funcționarea zonei și cu identitatea arhitecturală a acesteia, în baza unui studiu de specialitate, retragerile față de limitele laterale și posterioare ale parcelei, modul de ocupare a terenului, accesul auto și pietonal, conformarca arhitectural-volumetrică.






Indicatorii urbanistici reglementați: POTmax.= 45%; CUTmax.= 0,9 mp ADC/mp teren pentru P+1E, CUTmax.=1,3 mp ADC/mp teren pentru P+2E; RHmax. = P+2E, Hmax. = 10 m. Se admite un nivel mansardat înscris în volumul acoperișului, în suprafață de maxim 60% din aria construită

Proiectul de hotărâre privind aprobarea Planului Urbanistic de Detaliu (PUD) **Strada Jandarmeriei nr. 263, lot 2**, sector 1, împreună cu anexele sale Avizul Arhitectului Șef nr. 129/25.10.2019 și Planul de reglementări vizat spre neschimbare, însoțit de Raportul de specialitate al Arhitectului - Șef nr. 5/13778/12.11.2019, emis în vederea fundamentării deciziei Consiliului Local al Sectorului 1 București, referatul de aprobare a proiectului de hotărâre privind Planul Urbanistic de Detaliu **Strada Jandarmeriei nr. 263, lot 2**, pentru aprobarea P.U.D., se supune dezbaterii Consiliului Local al Sectorului 1 București, în temeiul prevederilor art. 5 lit. cc, art. 129, alin. (2), lit. c, din Ordonanța de Urgență a Guvernului nr. 57/2019 privind Codul Administrativ.

Pentru considerentele mai sus expuse și în temeiul art.136 alin.(1) și alin.(2) din Ordonanța de Urgență nr. 57/2019 privind Codul Administrativ, supun dezbaterii Consiliului Local al Sectorului 1 proiectul de hotărâre privind aprobarea Planului Urbanistic de Detaliu (PUD) **Strada Jandarmeriei nr. 263, lot 2**, sector 1, București.


p. Primar
Administrator public
PETRUȚA ULMEANU

Nume Prenume	Funcția	Semnătura	Întocmit/ Verificat/ Avizat	Data
Ciobanu Oprescu Olivia Ana	Arhitect Șef		Avizat	25.10.2019
Mihaela Raluca Epifan	Șef birou		Verificat	24.10.2019
Alina Miru	Consilier superior		Întocmit	25.10.2019



Direcția Juridică, Legislație, Contencios Administrativ

Nr. M/247/11.12.2019

K2-566

RAPORT DE SPECIALITATE
privind aprobarea Planului Urbanistic de Detaliu (PUD)
pentru construcții definitive pe teren proprietate privată situat
în București, str. Jandarmeriei nr.263, lot 2 - SECTOR 1
Construire imobil locuință colectivă – P+1E+M

Văzând Referatul de aprobare al Primarului Sectorului 1, în care sunt prezentate motivele de fapt și de drept care stau la baza promovării prezentului proiect de hotărâre.

Conform prevederilor art. 48 al Legii nr. 350/2001 privind amenajarea teritoriului și urbanismul, cu modificările și completările ulterioare, planul urbanistic de detaliu are caracter de reglementare specifică pentru o parcelă în relație cu parcelele învecinate. Planul urbanistic de detaliu nu poate modifica planurile de nivel superior.

Pentru documentația PUD – **str.Jandarmeriei nr.263, lot.2, sector 1**, s-a emis Avizul Arhitectului Șef nr.129 din 25.10.2019

Planul urbanistic de detaliu **str. Jandarmeriei nr.263**, este instrumentul de proiectare urbană care detaliază modul specific de construire în raport cu funcționarea zonei și cu identitatea arhitecturală a acesteia, în baza unui studiu de specialitate, retragerile față de limitele laterale și posterioare ale parcelei, modul de ocupare a terenului, accesul auto și pietonal, conformarea arhitectural-volumetrică.

Proiectul de hotărâre privind aprobarea Planului Urbanistic de Detaliu (PUD) sus menționat, împreună cu anexele sale: Avizul Arhitectului Șef și Planurile de reglementări vizate spre neschimbare, însoțit de Raportul de specialitate al Arhitectului - Șef și Raportul Informării și Consultării Publicului, se supune dezbaterii Consiliului Local al Sectorului 1 București.

Temeiul juridic aplicabil în speță:

- Legea nr. 24/2000 privind Normele de tehnică legislativă pentru elaborarea actelor normative, republicată, cu modificările și completările ulterioare;
- Legea nr. 50/1991 privind autorizarea executării lucrărilor de construcții, republicată, cu modificările și completările ulterioare;
- Legea nr. 350/2001 privind amenajarea teritoriului și urbanismul, cu modificările și completările ulterioare;
- Hotărârea Guvernului României nr. 525/1996 pentru aprobarea Regulamentului General de Urbanism, cu modificările și completările ulterioare;
- Hotărârea Consiliului General al Municipiului București nr. 269/21.12.2000 privind aprobarea Planului Urbanistic General, cu modificările și completările ulterioare;



MUNICIPIUL BUCUREȘTI
SECTORUL 1
www.primariasector1.ro

DIRECȚIA JURIDICĂ, LEGISLAȚIE,
CONTENCIOS ADMINISTRATIV
Serviciul Legislație și Avizare Contracte

-Hotărârea Consiliului Local al Sectorului 1 nr.259/21.12.2016 pentru aprobarea Regulamentului local de implicare a publicului în elaborarea sau revizuirea planurilor de urbanism și de amenajare a teritoriului;

-art. 5 lit. cc), art. 139 alin. (3) lit. e), art. 166 alin. (2) lit. j) și art. 196 alin. (1) lit. a) din Ordonanța de Urgență a Guvernului nr. 57/2019 privind Codul Administrativ cu modificările și completările ulterioare;

Prin prezentul Raport de specialitate, Direcția Juridică, Legislație, Contencios Administrativ avizează :

- FAVORABIL privind proiectul de hotărâre *privind aprobarea Planului Urbanistic de Detaliu (PUD), pentru construcții definitive pe teren proprietate privată situat în București, str. Jandarmeriei nr.263, lot.2 - SECTOR 1 - construire imobil locuință individual – P+1E+M*, se supune spre dezbateră și aprobarea Consiliului Local al Sectorului 1.



Nume Prenume	Funcția	Semnătura	Întocmit/avizat	Data
MOJA BEATRICE FLORENTINA	Șef Serviciu Legislație Avizare Contracte		Avizat	10.12.2019
Culea Alexandrina Gabriela	Consilier juridic 1		Avizat	10.12.2019
Ramona Marineci	Consilier juridic 2		Avizat	10.12.2019
Adriana Dina	Întocmit,		Întocmit	10.12.2019

SECTORUL 1 AL MUNICIPIULUI BUCUREȘTI
BIROU REGLEMENTĂRI URBANISTICE ȘI ARHIVĂ

Nr. E/...13778/12.11.2019

Raport de specialitate
privind aprobarea Planului Urbanistic de Detaliu
pentru construcții definitive pe teren proprietate privată
situat în Sectorul 1 al Municipiului București

Prezentul Raport de specialitate se emite în conformitate cu prevederile Legii 350/2001 privind amenajarea teritoriului și urbanismul, cu modificările și completările ulterioare.

Conform prevederilor art. 48 al Legii nr. 350/2001 privind amenajarea teritoriului și urbanismul, cu modificările și completările ulterioare, planul urbanistic de detaliu are caracter de reglementare specifică pentru o parcelă în relație cu parcelele învecinate. Planul urbanistic de detaliu nu poate modifica planurile de nivel superior.

PUD – STRADA JANDARMERIEI NR. 263, LOT 2 - BUCUREȘTI
Construire locuință individuală P+1E+M

Imobilul care a generat documentația de urbanism este compus din teren în suprafață de 535,00mp, proprietate privată. Amplasamentul este cuprins în PUG aprobat cu HCGMB nr.269/2000, cu valabilitate prelungită, în subzona **L1c** - locuințe individuale și colective mici cu maxim P+2 niveluri situate în noile extinderi sau enclave neconstruite. Se admite mansardarea clădirilor existente cu condiția ca aceasta să nu fie o falsă mansardare ci să se înscrie în volumul unui acoperiș cu pantă de 45 grade; suprafața nivelului mansardei va fi de maxim 60% din aria unui nivel curent. Terenul este cuprins în modificare PUZ Ghe. Ionescu Sisești- Șos. Jandarmeriei- Drumul Regimentului, aprobat cu HCGMB nr. 118/30.05.2005 (în prezent cu valabilitate expirată), PUZ ce și-a produs efectele parțial, prin obținerea de autorizații de construire. Imobilul nu se află pe Lista Monumentelor Istorice, publicată în M.O. nr. 113 din 15.02.2016, sau la mai puțin de 100 m de imobile aflate pe această listă, conform informațiilor din Certificatul de urbanism nr. 1328/28/J/21458 din 09.08.2017, prelungit până la data de 10.08.2020.

Parcarea se rezolvă în incintă proprie, conform Aviz Comisia Tehnică de Circulații nr.15533/20.10.2017, emis de Primăria Municipiului București.

Construcția propusă se va racorda la rețelele tehnico edilitare conform memoriu de rețele însușit de Alina Maria Anca V.U.I. Mareș

Documentația este însoțită de ilustrare volumetrică și studiu de însorire însușite de arh. Ioana A. Drăgănescu.

Pentru documentația PUD – **Strada Jandarmeriei nr. 263, lot 2**, s-a emis Avizul Arhitectului Șef nr. 129/25.10.2019

Planul urbanistic de detaliu – **Strada Jandarmeriei nr. 263, lot 2**, este instrumentul de proiectare urbană care detaliază modul specific de construire în raport cu funcționarea zonei și cu identitatea arhitecturală a acesteia, în baza unui studiu de specialitate, retragerile față de limitele laterale și posterioare ale parcelei, modul de ocupare a terenului, accesul auto și pietonal, conformarea arhitectural-volumetrică.

Consultarea publică s-a efectuat în conformitate cu prevederile Ordinului Nr. 2701 din 30 decembrie 2010 pentru aprobarea Metodologiei de informare și consultare a publicului cu privire la elaborarea sau revizuirea planurilor de amenajarea teritoriului și de urbanism și a H.C.I. S.1. 259/21.12.2016 prin care s-a aprobat Regulamentul local de implicare a publicului în elaborarea sau revizuirea planurilor de urbanism și de amenajarea teritoriului ce intră în competența de aprobare a Consiliului Local al sectorului 1 București.

Proiectul de hotărâre privind aprobarea Planului Urbanistic de Detaliu (PUD) sus menționat, împreună cu anexele sale: Avizul Arhitectului Șef și Planurile de reglementări vizate spre neschimbare, însoțit de Raportul de specialitate al Arhitectului - Șef și Raportul Informării și Consultării Publicului, se supune dezbaterii Consiliului Local al Sectorului 1 București, în conformitate cu prevederile Art. 5 lit. cc, Art. 129 - alin. 2-lit. c și Art. 129 - alin. 6 - lit.c din O.U.G. Nr. 57/2019, privind Codul Administrativ.

Față de cele mai sus expuse, analizând toate documentele prezentate, în conformitate cu prevederile art.136 alin.(3) lit. a) din Ordonanța de Urgență nr. 57/2019 privind Codul Administrativ, am întocmit prezentul Raport de Specialitate prin care **PROPUNEM** supunerea dezbaterii Consiliului Local al Sectorului 1 a proiectului de hotărâre privind aprobarea Planului Urbanistic de Detaliu (PUD) **Strada Jandarmeriei nr. 263, lot 2**, sector 1, București.

ARHITECT ȘEF
Ciobanu Opreșcu Olivia Ana

Șef birou,
Raluca Mihaela Epifan

Întocmit,
Alina Micu



PRIMĂRIA A FOST CERTIFICATĂ ISO 9001 2008
PRIVIND SISTEMUL DE MANAGEMENT AL
CALITĂȚII ÎN URMA AUDITULUI DE
CERTIFICARE DE CĂTRE ORGANISMUL
ACREDITAT PENTRU CERTIFICAREA
SISTEMELOR DE MANAGEMENT AL CALITĂȚII
SR EN 45012 "AFROQ"



Bd. Banu Manta nr. 9, Sectorul 1 București; 011222

Tel. +40-21-319.10.13; Fax: +40-21-319.10.06

Email: registratura@primariasector1.ro

<http://www.primariasector1.ro>

**DOCUMENTUL DE PLANIFICARE
A PROCESULUI DE INFORMARE ȘI CONSULTARE A PUBLICULUI**

DOCUMENTAȚIE P.U.D.

Adresa:

**Strada Jandarmeriei nr.263, lot 2
Construire locuință individuală P+1E+M**

Art.10. – Documentul de planificare a procesului de informare și consultare a publicului în baza căruia se desfășoară procesul de participare cuprinde următoarele informații:

a) modalitatea prin care vor fi anunțați cei interesați și cei potențiali afectați referitor la inițierea procesului de elaborare a planului de urbanism sau amenajare a teritoriului și de schimbările propuse.

Afișare pe site; Panou consultarea populației; Anunț intenție.

Declarație de exonerare cu încheierea de autentificare nr.1158/28.05.2019

b) modalitatea prin care li se va oferi ocazia celor afectați sau interesați de a discuta propunerea cu inițiatorul și proiectantul și de a-și exprima rezerve, a formula observații sau a sesiza probleme legate de propunerile din planul de urbanism sau amenajare a teritoriului, înainte de supunerea spre avizarea autorităților competente

La sediul primăriei

c) calendarul propus de inițiator pentru îndeplinirea obligațiilor de informare și consultare a publicului

26.06.2019 – 11.07.2019

d) datele de contact ale reprezentantului proiectantului, responsabil cu informarea și consultarea publicului

S.C. REALCOMP DESIGN S.R.L. - [REDACTED] (RUR: D,E).

**Șef Birou,
Raluca Mihaela Epifan**



**Întocmit,
Alina Miru**



PRIMARIA A FOST CERTIFICATĂ ISO 9001-2008
PRIVIND SISTEMUL DE MANAGEMENT AL
CALITĂȚII ÎN URMA AUDITULUI DE
CERTIFICARE DE CĂTRE ORGANISMUL
ACREDITAT PENTRU CERTIFICAREA
SISTEMELOR DE MANAGEMENT AL CALITĂȚII
SR EN 45012 "AFROD"

Rd Banu Manta nr 9, Sectorul 1 București; 011222
Tel. +40-21-319.10.13; Fax: +40-21-319.10.06
Email: registratura@primarias1.ro
<http://www.primariasector1.ro>

Nr. E/13770/12.11.2019

**RAPORTUL INFORMĂRII ȘI CONSULTĂRII PUBLICULUI
DOCUMENTAȚIE P.U.D.**

Adresa:

**Strada Jandarmeriei nr.263, lot 2
Construire locuință individuală P+1E+M**

METODE DE INFORMARE UTILIZATE

Art.11 - Raportul informării și consultării publicului, care fundamentează decizia consiliului local de adoptare sau neadoptare a planului de urbanism sau amenajare a teritoriului cuprinde:

a) detalii privind tehnicile și metodele utilizate de solicitant pentru a informa și a consulta publicul:

Afișare pe site; Panou consultarea populației; Anunț intenție.

Declarație de exonerare cu încheierea de autentificare nr.1158/28.05.2019

1. datele și locurile tuturor întâlnirilor la care cetățenii au fost invitați să dezbată propunerea solicitantului
La sediul primăriei

2. conținutul, datele de transmitere prin poșta și numărul trimiterilor poștale, inclusiv scrisori, invitații la întâlniri, buletine informative și alte publicații

Afișare pe site; Panou consultarea populației; Anunț intenție.

Declarație de exonerare cu încheierea de autentificare nr.1158/28.05.2019

3. numărul persoanelor care au participat la acest proces

2 (două)

b) un rezumat al problemelor, observațiilor și rezervelor exprimate de public pe parcursul procesului de informare și consultare, inclusiv

Nu este cazul

1. modul în care solicitantul a rezolvat, intenționează să rezolve sau se va ocupa de problemele, observațiile și rezervele exprimate de public

Nu este cazul

2. probleme, observații și rezerve pe care inițiatorul planului de urbanism sau amenajare a teritoriului nu poate sau nu e dispus să le rezolve, împreună cu motivația acestui lucru

Nu este cazul

3. orice alte informații considerate necesare pentru a susține preluarea sau nepreluarea propunerilor

Nu este cazul

**Șef Birou,
Raluca Mihaela Epifan**

**Întocmit,
Alina Miru**



PRIMARIA A FOST CERTIFICATĂ ISO 9001-2008
PRIVIND SISTEMUL DE MANAGEMENT AL
CALITĂȚII ÎN URMA AUDITULUI DE
CERTIFICARE DE CĂTRE ORGANISMUL
ACREDITAT PENTRU CERTIFICAREA
SISTEMELOR DE MANAGEMENT AL CALITĂȚII
SR EN 45012 "AFROQ"

Bd. Banu Manta nr. 9, Sectorul 1 București; 011222
Tel. +40-21-319.10.13; Fax: +40-21-319.10.06
Email: registratura@primarias1.ro
<http://www.primariasector1.ro>

Nr. E/14130/11.2019

**MUNICIPIUL BUCUREȘTI
CONSILIUL LOCAL AL SECTORULUI 1**

Comisia de admitere a domeniului public, de organizare și dezvoltare urbanistică, realizarea lucrărilor publice, protecția mediului înconjurător – domeniul urbanism și amenajarea teritoriului

AVIZ

Privind:

Aprobarea Planului Urbanistic de Detaliu **PUD – STRADA JANDARMERIEI NR.263, LOT 2 - SECTOR 1, BUCUREȘTI**
Construire locuință individuală P+1E+M

construcții definitive pe terenuri proprietate privată situate în Sectorul 1 al Municipiului București.

Inițiator: Primarul Sectorului 1

Comisia întrunită în ședința din 26.11.2019 a luat în dezbateri Raportul de specialitate întocmit de Arhitectul Șef din cadrul aparatului de specialitate al Primarului Sectorului 1

În urma dezbaterilor Comisia hotărăște avizarea **FAVOARABILĂ / NEFAVOARABILĂ** a proiectului de hotărâre.

Obiecțiuni: _____

Față de hotărârea Comisiei s-au exprimat următoarele opinii:

Rezultatul votului: 7AV

PREȘEDINTE,

Daniel Chirvasa

Semnătura: _____

Membrii comisiei:

Ilinca Macarie

Cristian Marian Neagu

Victor Zamfir

SECRETAR,

Oliver Păiuși

Semnătura: _____